Legenda

- Confine del Comune di Santu Lussurgiu
- Usi futuri proposti dal Piano.
- Aree verdi e percorsi turistici
- Terreni ricadenti nella Categoria A
- Terreni ricadenti nella Categoria B
- Terreni e fabbricati che rimangono nella disponibilità del Comune
- Complesso turistico di "Funtana Longa"
- Terreni e fabbricati soggetti a mutamento di destinazione d'uso
- Giardino storico e aree verdi a servizio della borgata di San Leonardo
- Terreni e fabbricati soggetti a trasferimento degli usi civici
- Aree che necessitano di ulteriori approfondimenti documentali

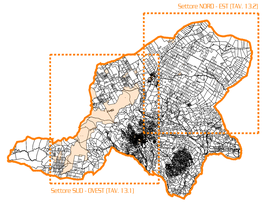

Usi futuri proposti dal Piano (base CTR) - Settore Sud-Ovest 13.1

Scala 1:10.000

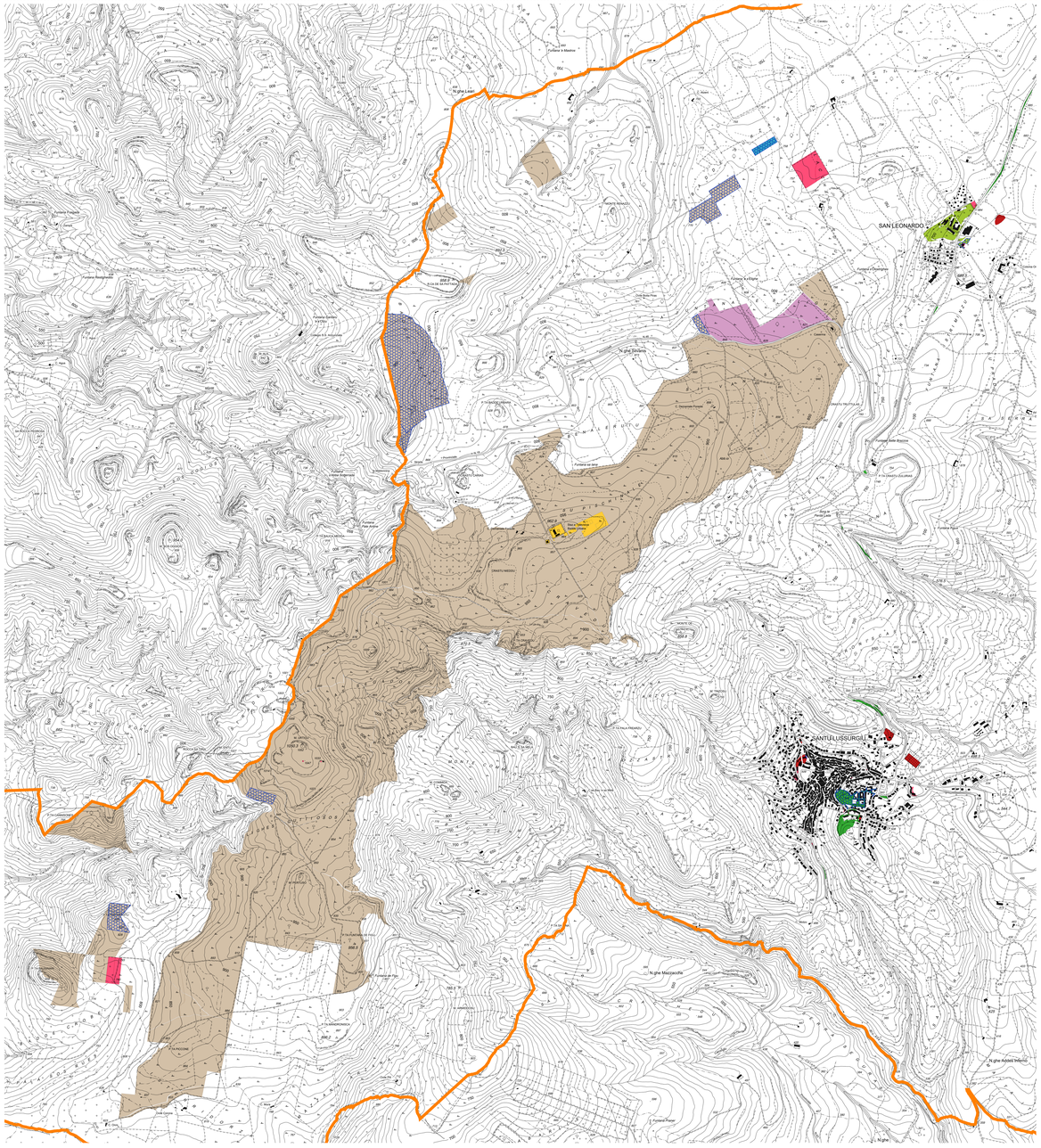

Usi futuri proposti dal Piano (base CTR) - Settore Nord-Est 13.2

Scala 1:10.000

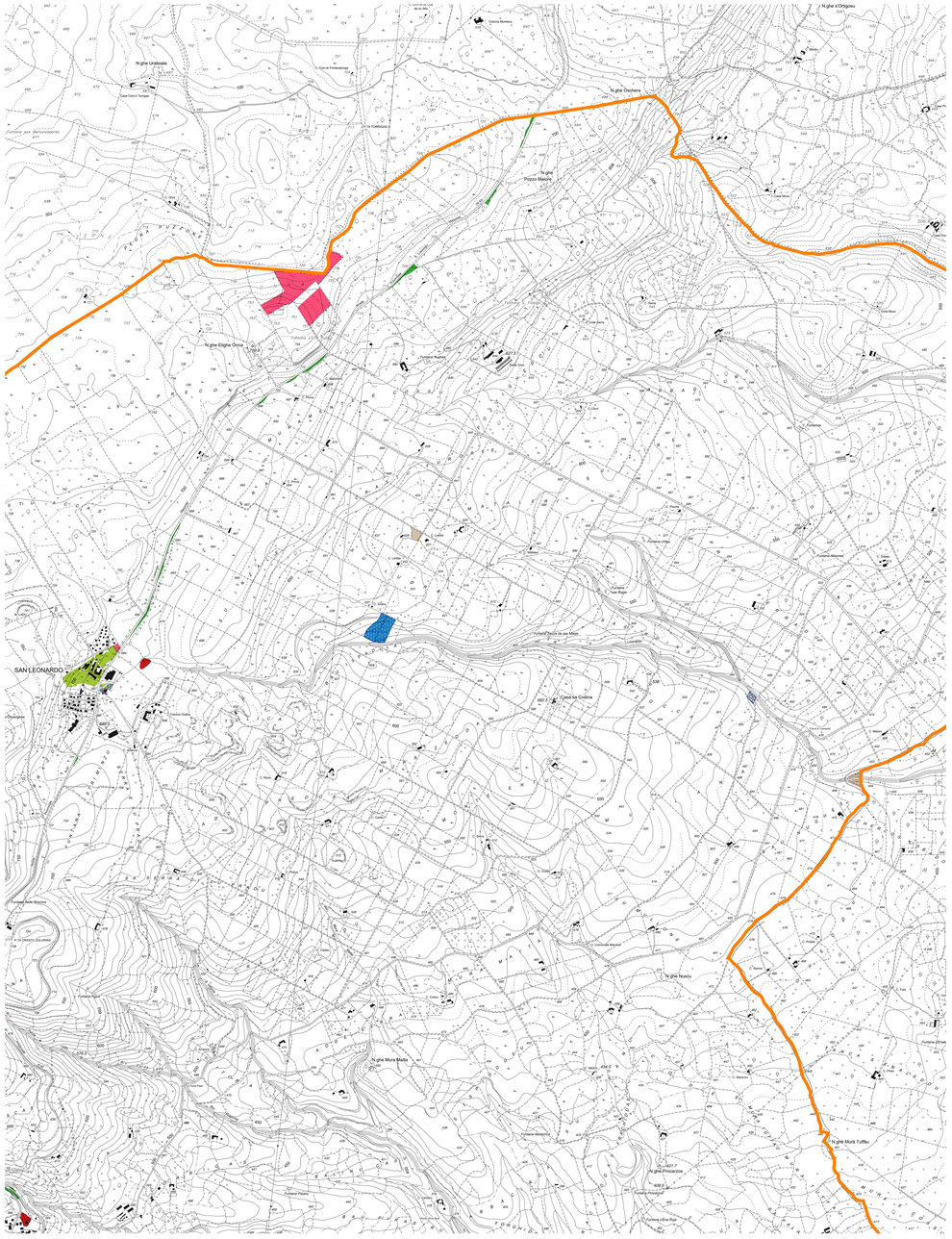

Studio di progettazione e direzione

Dott. Mario BARRALU - Agronomo - Via Aosta 17 - 09072 S.Lussurgiu (Or) - b2studio@tiscali.it - 347 9618808 / 0783 550053

Comune di Santu Lussurgiu
Provincia di Oristano

Progettista incaricato
Agr. Mario BARRALU

Committente
Comune di Santu Lussurgiu
Dott. Diego LOI

Collaboratori
Agr. Francesco BARRALU
Arch. Valeria BARRALU
Geom. Giovanni CANDIPPA

Responsabile Procedimento
Geom. Giambattista BECCU

Piano di Valorizzazione e Recupero delle Terre Civiche del Comune di Santu Lussurgiu

Data Approvazione
Delibera del Consiglio Comunale n. 34 del 14/10/2019

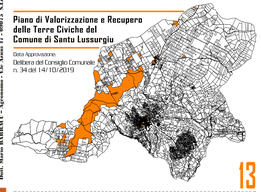

13

Elaborato
Usi futuri proposti dal Piano

Data
Febbraio 2019

Scala disegno
1:10.000