Legenda

- Confine del Comune di Santu Lussurgiu
- Fogli catastali 68
- particelle catastali
- particelle a uso civico 113

Usi futuri proposti dal Piano

- Aree verdi e percorsi turistici
- Terreni ricadenti nella Categoria A
- Terreni ricadenti nella Categoria B
- Terreni e fabbricati che rimangono nella disponibilità del Comune
- Complesso turistico di "Funtana Longa"
- Terreni e fabbricati soggetti a mutamento di destinazione d'uso
- Giardino storico e aree verdi a servizio della borgata di San Leonardo
- Terreni e fabbricati soggetti a trasferimento degli usi civici
- Aree che necessitano di ulteriori approfondimenti documentali

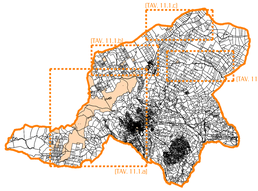

Usi futuri proposti dal Piano su base catastale 13.1.a

Scala 1:8.000

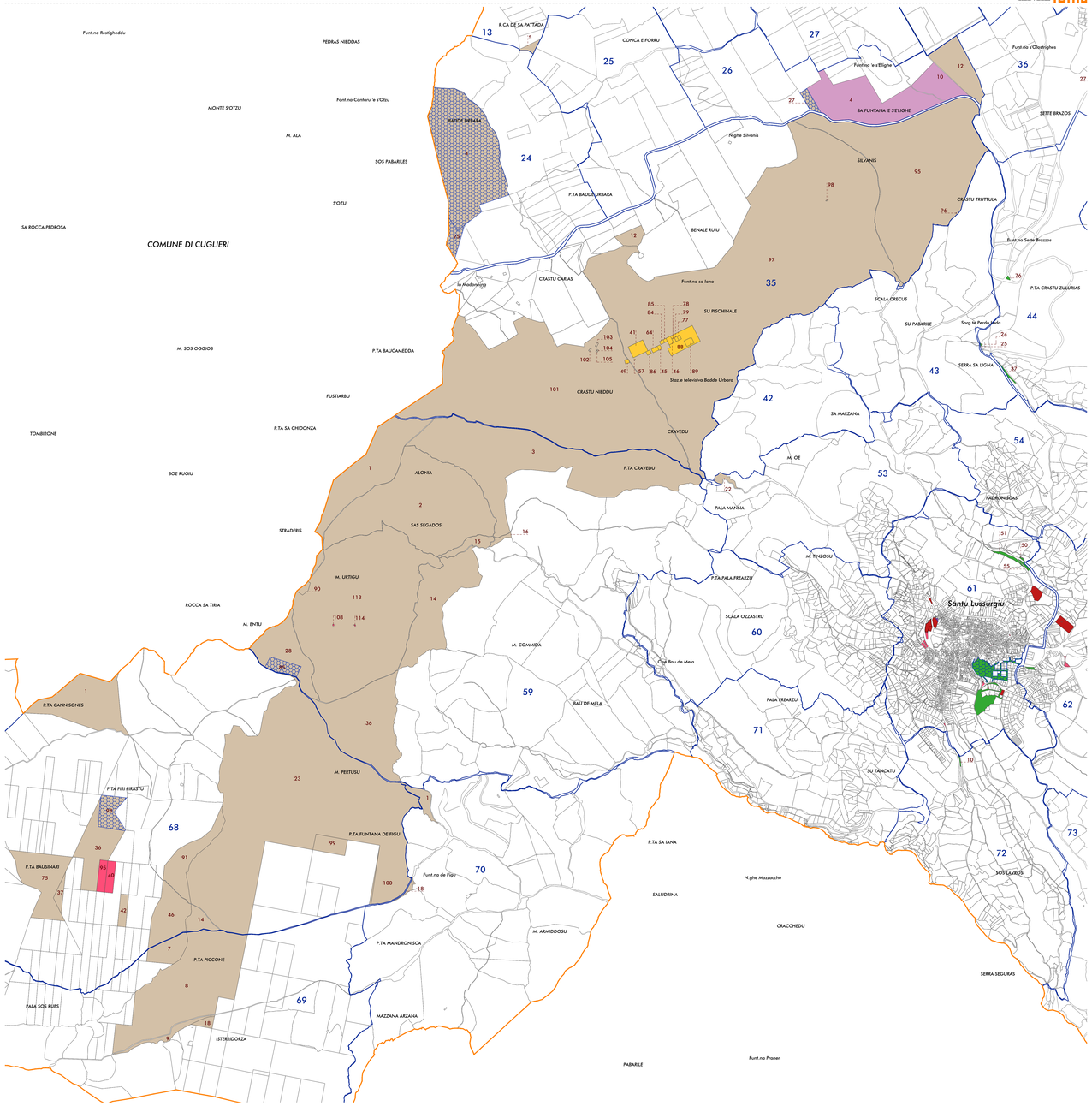

Usi futuri proposti dal Piano su base catastale 13.1.b

Scala 1:8.000

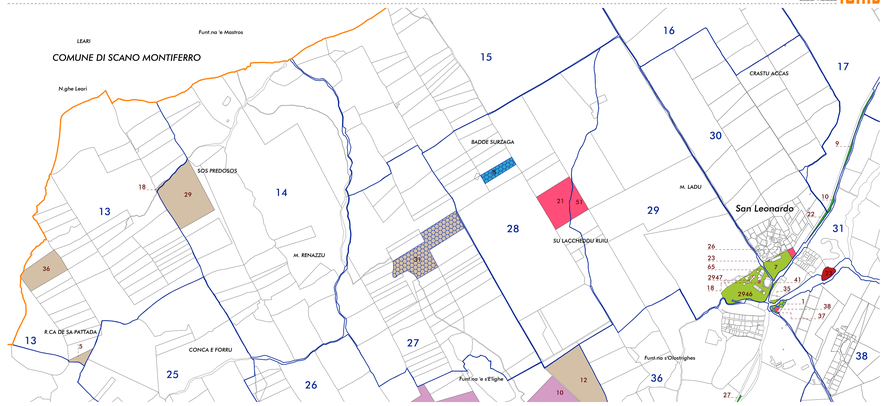

Usi futuri proposti dal Piano su base catastale 13.1.c

Scala 1:8.000

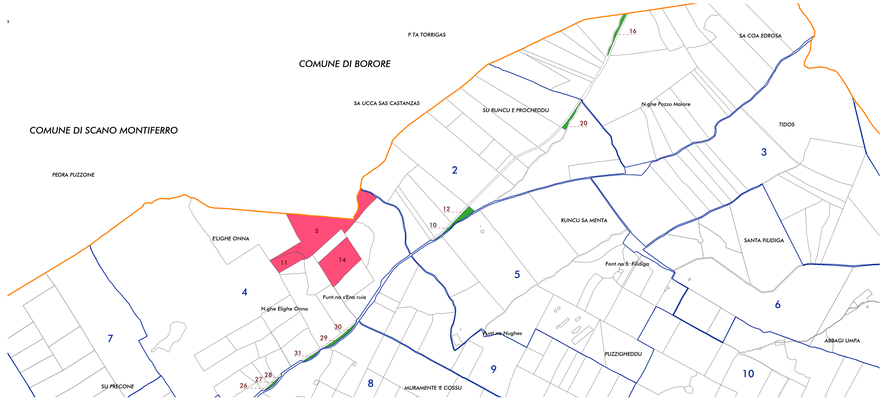

Usi futuri proposti dal Piano su base catastale 13.1.d

Scala 1:8.000

Studio di progettazione e direzione

Dott. Mario BARRACU - Agronomo - Via Nuoro 17 - 09072 S.Leonardo (Ma.) - b2barracu@tiscali.it - 347 6028088 / 0783 2348853

Comune di Santu Lussurgiu
Provincia di Oristano

Progettista incaricato:
Agr. Mario BARRACU

Committente:
Comune di Santu Lussurgiu
Dott. Diego LOI

Collaboratori:
Agr. Francesco BARRACU
Arch. Valeria BARRACU
Geom. Giovanni CANDIPPA

Responsabile Procedimento:
Geom. Giambattista BICCU

Piano di Valorizzazione e Recupero delle Terre Civiche del Comune di Santu Lussurgiu

Data Approvazione:
Delibera del Consiglio Comunale n. 34 del 14/10/2019

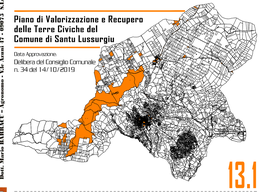

13.1

Elaborato:
Usi futuri proposti dal Piano su base catastale

Data:
Febbraio 2019

Scala disegno:
1:8.000