Legenda

ZONE TERRITORIALI OMOGENEE
~ SIMBOLOGIA ~

- ZONA A - centro storico
- ZONA B1 - completamento interno abitato
- ZONA B2 - completamento esterno con impianto vario definito
- ZONA B3 - completamento esterno con impianto vario incompleto
- ZONA B4 - completamento esterno con particolari vincoli "Sa Costa"
- ZONA B5 - completamento esterno con particolari vincoli "Sa Costa"
- ZONA C1 - espansione residenziale
- ZONA C2 - edilizia economica popolare
- ZONA D1 - artigianale senza obbligo di lottizzazione
- ZONA D2 - artigianale e piccole industrie con lottizzazione
- ZONA Dpp - piano insediamenti produttivi
- ZONA D4 - ampliamento zona artigianale con obbligo di lottizzazione
- ZONA E1 - agricola di salvaguardia
- ZONA E2 - agricola
- ZONA G1 - attrezzature di interesse generale
- ZONA G2 - parco comunale colle S. Giuseppe
- ZONA G3 - località da piantumare e rimboschire
- ZONA G4 - attrezzature ed impianti particolari
- ZONA G5 - impianti tecnologici a Preda Michieli-Riabilitato Pilloni Zoro'Abile
- ZONA G6 - impianti tecnologici a Badde Urbane - Sa Rocca
- ZONA H1 - rispetto stradale e ferrovie
- ZONA H2 - fascia di salvaguardia
- ZONA H3 - rispetto cimiteriale

Confine del Comune di Santu Lussurgiu

Fogli catastali: 61

Particelle catastali

Uso attuale delle particelle ad uso civico:

- Fabbricati e pertinenze
- Servizi urbani
- Impianti sportivi
- Impianti tecnologici
- Viabilita'
- Reliti
- Parco comunale
- Pascolo
- Proto-pascolo
- Rimboschimento
- Selvicoltura
- Nessuno

ATTREZZATURE PUBBLICHE

S1 - ATTREZZATURE PER L'ISTRUZIONE

- A - scuola materna
- B - scuola elementare e materna statale
- C - scuola media Su Puntichedda
- D - istituto Carlo Meloni
- E - palestra scuola elementare

S2 - ATTREZZATURE DI INTERESSE COMUNE

- F - chiesa S. Pietro
- G - chiesa del Carmine
- H - chiesa S. Croce
- I - chiesa S. Maria degli Angeli
- L - chiesa S. Giovanni Bosco
- L$_1$ - casa suore Don Bosco
- M - municipio
- N - centro sociale ex stazione
- O - centro cultura popolare
- P - centro sociale anziani
- Q - casa comunale
- R - centro servizi comunali
- S - centro ex Scuola Agraria
- T - istituto Divina Provvidenza
- U - cimitero
- V - macello
- Z - ex mattatoio
- Y - cooperativa pastori lattaria sociale
- AA - caserma
- AB - caserma carabinieri
- AB - potenziamento
- AC - caserma piazza S. Giovanni
- AD piazzetta Su Puntigu

S3 - AREE PER IL VERDE E LO SPORT

- W_1 - area sportiva Preda Michieli
- W_2 - area sportiva Su Campu Boldu
- W_3 - area sportiva Collegio
- W_4 - verde elementare Sa Pandra
- W_5 - verde elementare S'Elgheddu
- W_6 - verde elementare Lula
- W_7 - verde attrezzato Su Sacco
- W_8 - verde attrezzato Su Funtanedda
- W_9 - verde attrezzato Sa Pedrera
- W_{10} - verde attrezzato S. Lucia
- W_{11} - verde attrezzato Preda Michieli
- W_{12} - verde attrezzato Sa Rocca
- W_{13} - verde attrezzato Su Puntigu

DELIMITAZIONI E PROPOSTE DI PIANO

- viabilità principale
- percorsi pedonali
- lottizzazioni adottate
- lottizzazioni approvate
- cesione verde nelle lottizzazioni

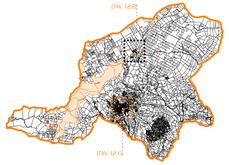

Studio di progettazione e direzione

Dott. Mario BARRAU - Agronomo - Via Aosta 27 - 09072 S.Lussurgiu (Or) - Telefono/fax/cell. 347 8610800 / 0783 52003

Comune di Santu Lussurgiu
Provincia di Oristano

Progettista incaricato:
Agr. Mario BARRAU

Committente:
Comune di Santu Lussurgiu
Dott. Diego LOI

Collaboratori:
Agr. Francesco BARRAU
Arch. Valeria BARRAU
Geom. Giovanni CANDIMA

Responsabile Procedimento:
Geom. Giambattista BIDDU

Piano di Valorizzazione e Recupero delle Terre Civiche del Comune di Santu Lussurgiu

Data Approvazione:
Delibera del Consiglio Comunale n. 34 del 14/10/2019

12.1

Elaborato:
Centro urbano Santu Lussurgiu: Usi civici

Data:
Febbraio 2019

Scala disegno:
1:2.000

Centro urbano Santu Lussurgiu: Usi civici su base catastale 12.1.a

Scala: 1:2.000

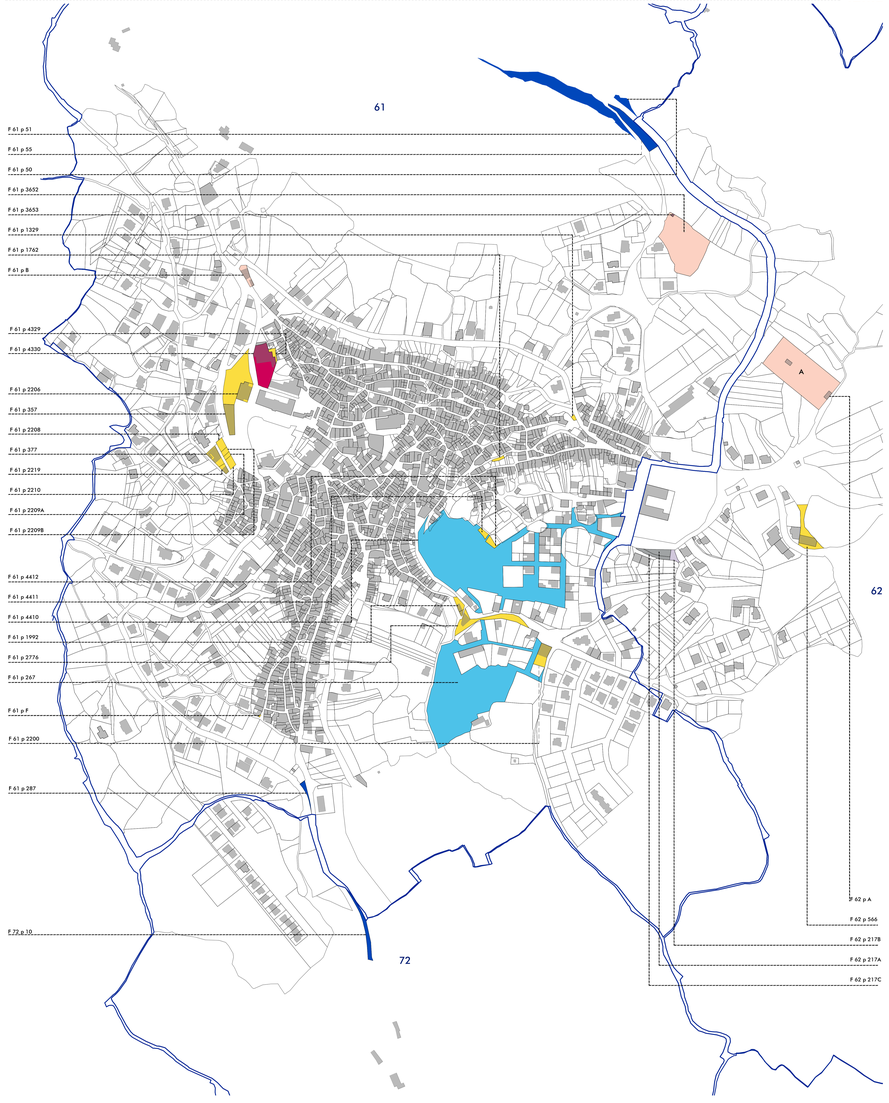

Centro urbano Santu Lussurgiu: Usi civici su stralcio PUC 12.1.b
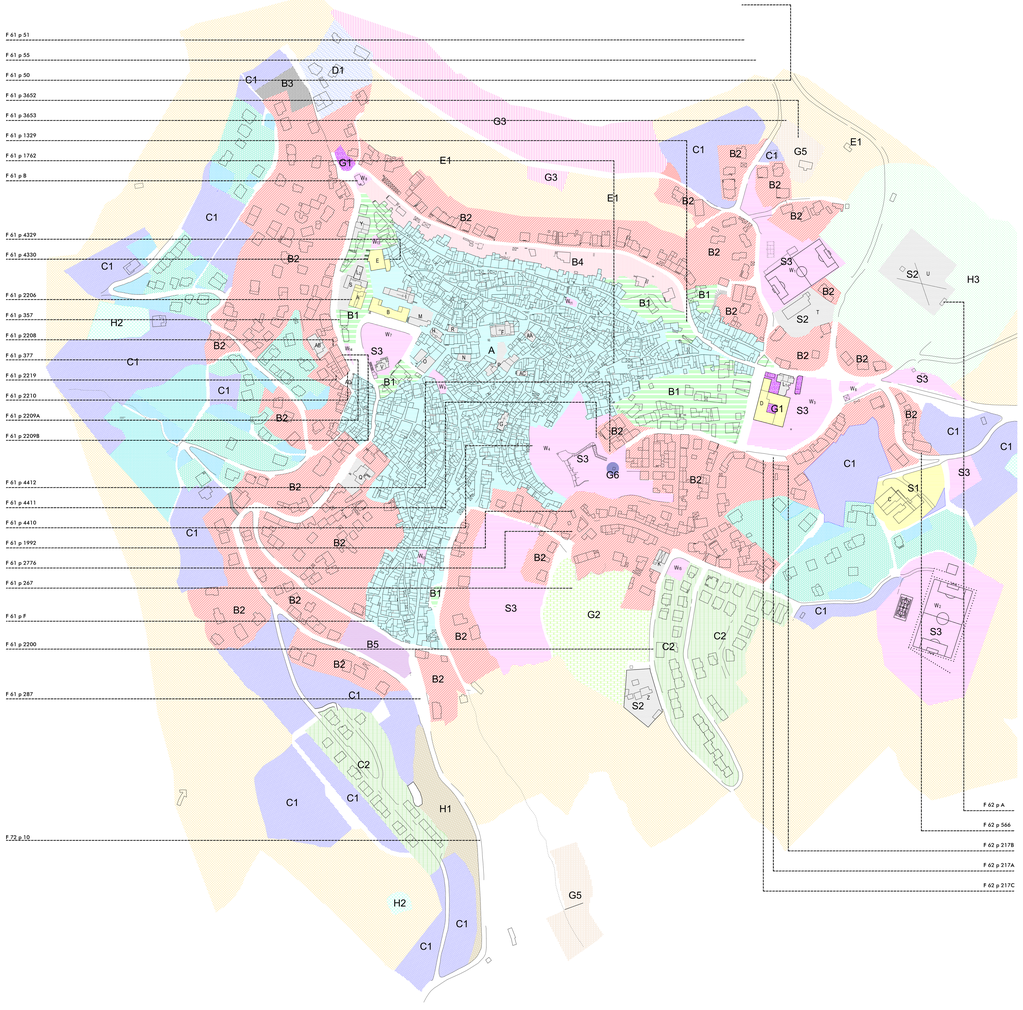
Scala: 1:2.000