Legenda

- Confine del Comune di Santu Lussurgiu
- Fogli catastali: 68
- particelle catastali
- particelle a uso civico: 113

Uso attuale delle aree

- Fabbricati e pertinenze
- Servizi urbani
- Impianti sportivi
- Impianti tecnologici
- Vegetata'
- Reliti
- Parco comunale
- Pascolo
- Prato-pascolo
- Rimboschimento
- Selvicoltura
- Nessuno

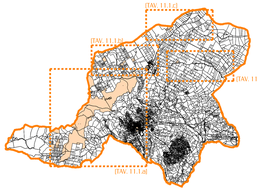

Usi civici su base catastale 11.1.a

Scala 1:8.000

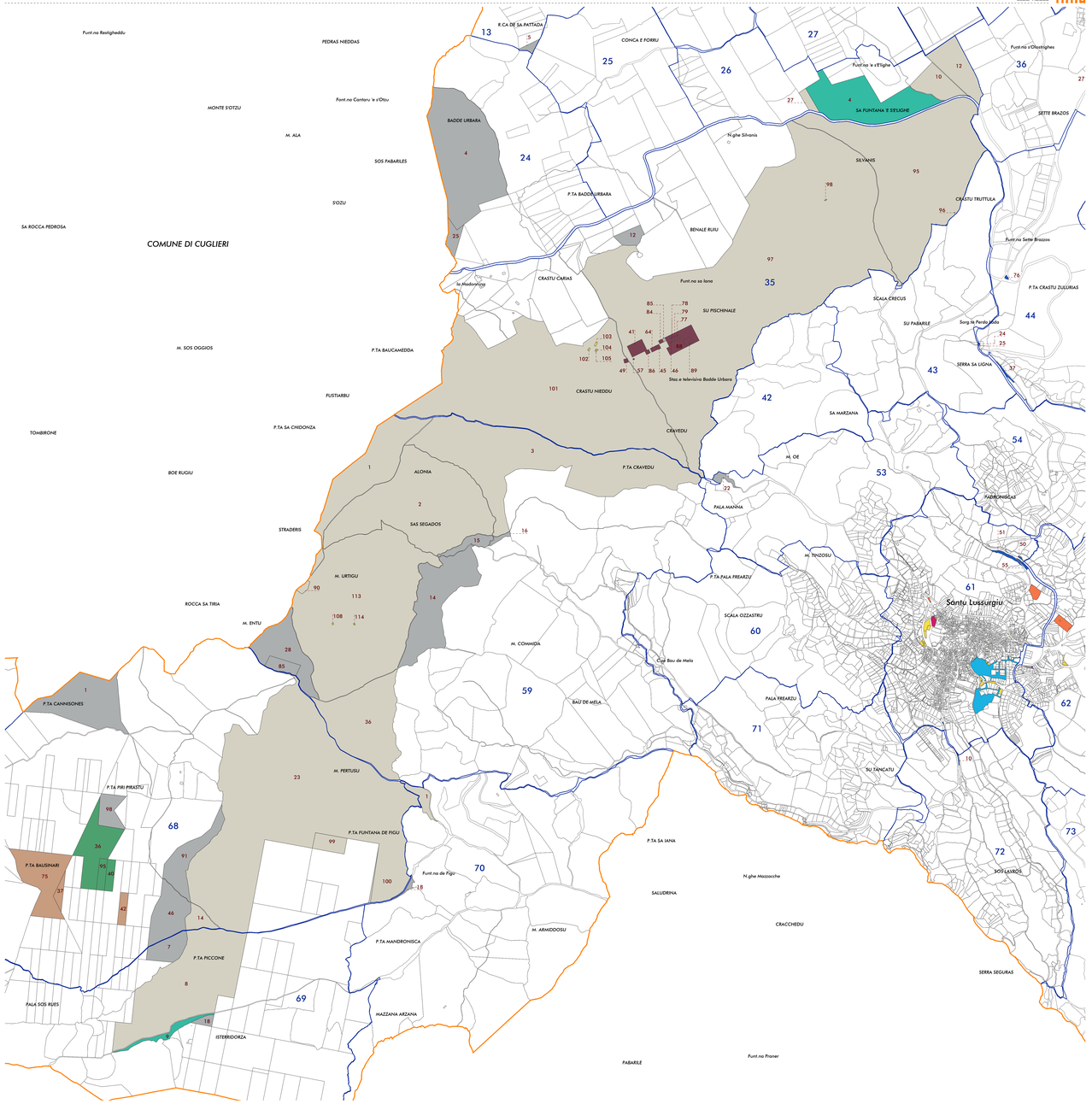

Usi civici su base catastale 11.1.b

Scala 1:8.000

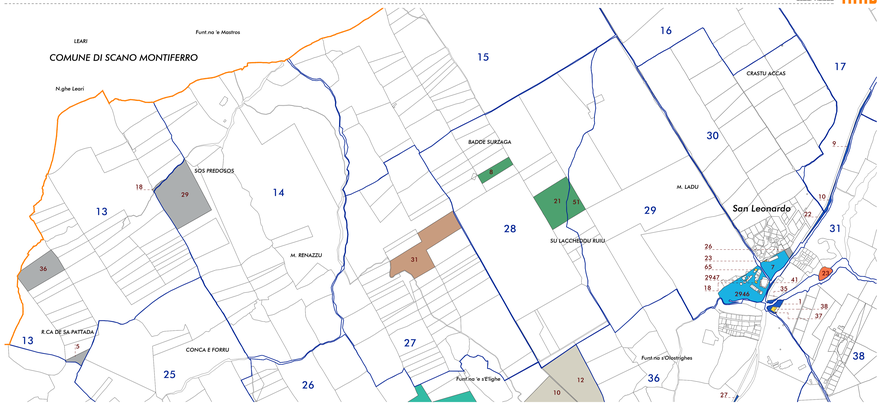

Usi civici su base catastale 11.1.c

Scala 1:8.000

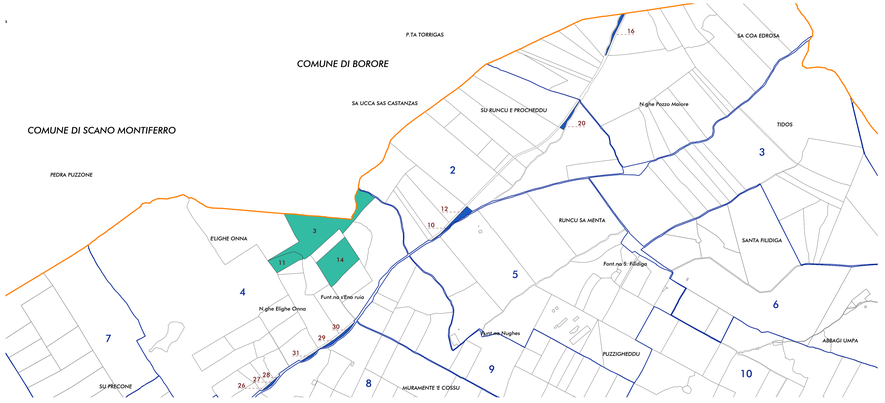

Usi civici su base catastale 11.1.d

Scala 1:8.000

Studio di progettazione e direzione

Dott. Mario BARRACU - Agronomo - Via Nuoro 17 - 09072 S.Lussurgiu (Or.) - b2barracu@tiscali.it - 347 6028888 / 0783 550853

Comune di Santu Lussurgiu
Provincia di Oristano

Progettista incaricato:
Agr. Mario BARRACU

Collaboratori:
Agr. Francesco BARRACU
Arch. Valeria BARRACU
Geom. Giovanni CANDIPPA

Committente:
Comune di Santu Lussurgiu
Dott. Diego LOI

Responsabile Procedimento:
Geom. Giambattista BICCU

Piano di Valorizzazione e Recupero delle Terre Civiche del Comune di Santu Lussurgiu

Data Approvazione:
Delibera del Consiglio Comunale n. 34 del 14/10/2019

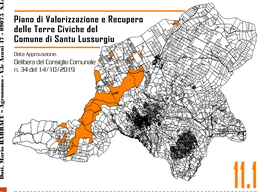

11.1

Elaborato:
Usi civici su base catastale

Data:
Febbraio 2019

Scala disegno:
1:8.000