Legenda

- Confine del Comune di Santu Lussurgiu
- Aree a uso civico

Individuazione dei Beni paesaggistici

- Curve di livello
- Fiumi e torrenti
- Viabilita'
- Fabbricati

Beni Paesaggistici

- Alberi Monumentali
- Aree a quota superiore 500 m slm
- Fiumi e torrenti e relative sponde
- Vulcani
- Nuraghe
- Insediamento
- Tomba
- Tomba dei giganti
- Aree di notevole interesse pubblico

Aree di interesse naturalistico

- Aree a gestione speciale dell'Ente Foreste
- Sito di interesse Comunitario
- Sistema regionale dei parchi

Aree a recupero ambientale

- Scavi

Componente insediativa

- Centri di prima e antica formazione
- Centri Urbani
- Nuclei case sparse e insediamento specifico
- Aree speciali

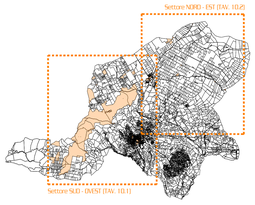

Studio di progettazione e direzione

Dott. Mario BARRAU 1° - Agronomo - Lic. Amm IT - 09572 - Via Lamarmora 49a - Sassari(ss) tel/fax - 079 271 0200 / 0721 330003

Comune di Santu Lussurgiu
Provincia di Oristano

Progettista incaricato
Agr. Mario BARRAU

Committente
Comune di Santu Lussurgiu
Dott. Diego LOI

Collaboratori
Agr. Francesco BARRAU
Arch. Valeria BARRAU
Geom. Giovanni CANDIPRA

Responsabile Procedimento
Geom. Giambattista BECCU

Piano di Valorizzazione e Recupero delle Terre Civiche del Comune di Santu Lussurgiu

Data Approvazione
Delibera del Consiglio Comunale n. 34 del 14/10/2019

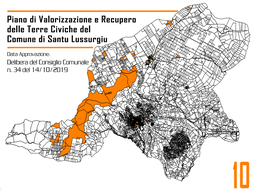

10

Elaborato
Beni Paesaggistici

Data
Febbraio 2019

Scala (Regione)
1:10.000

Beni Paesaggistici 10.1

Scala 1:10.000

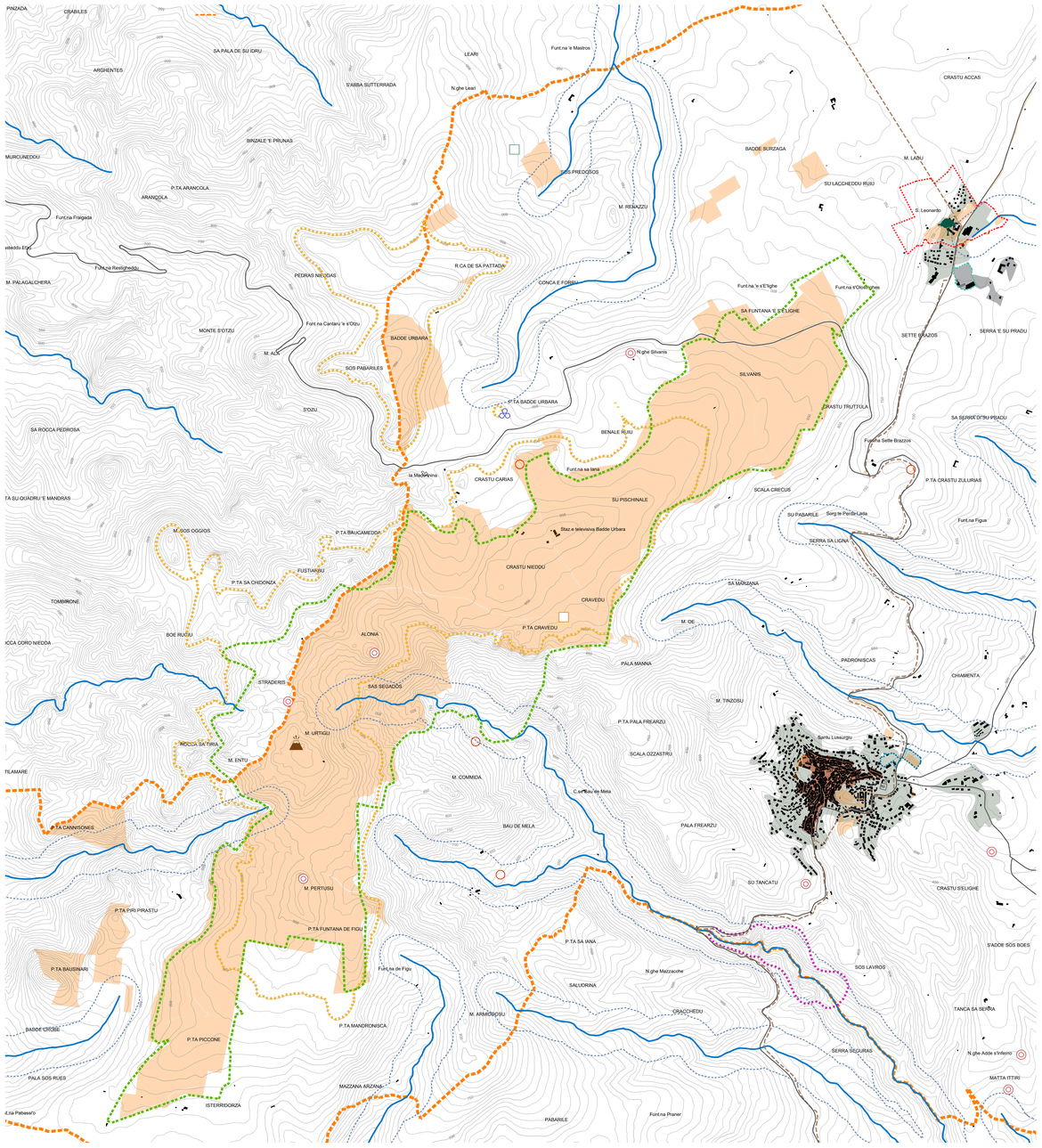

Beni Paesaggistici 10.2
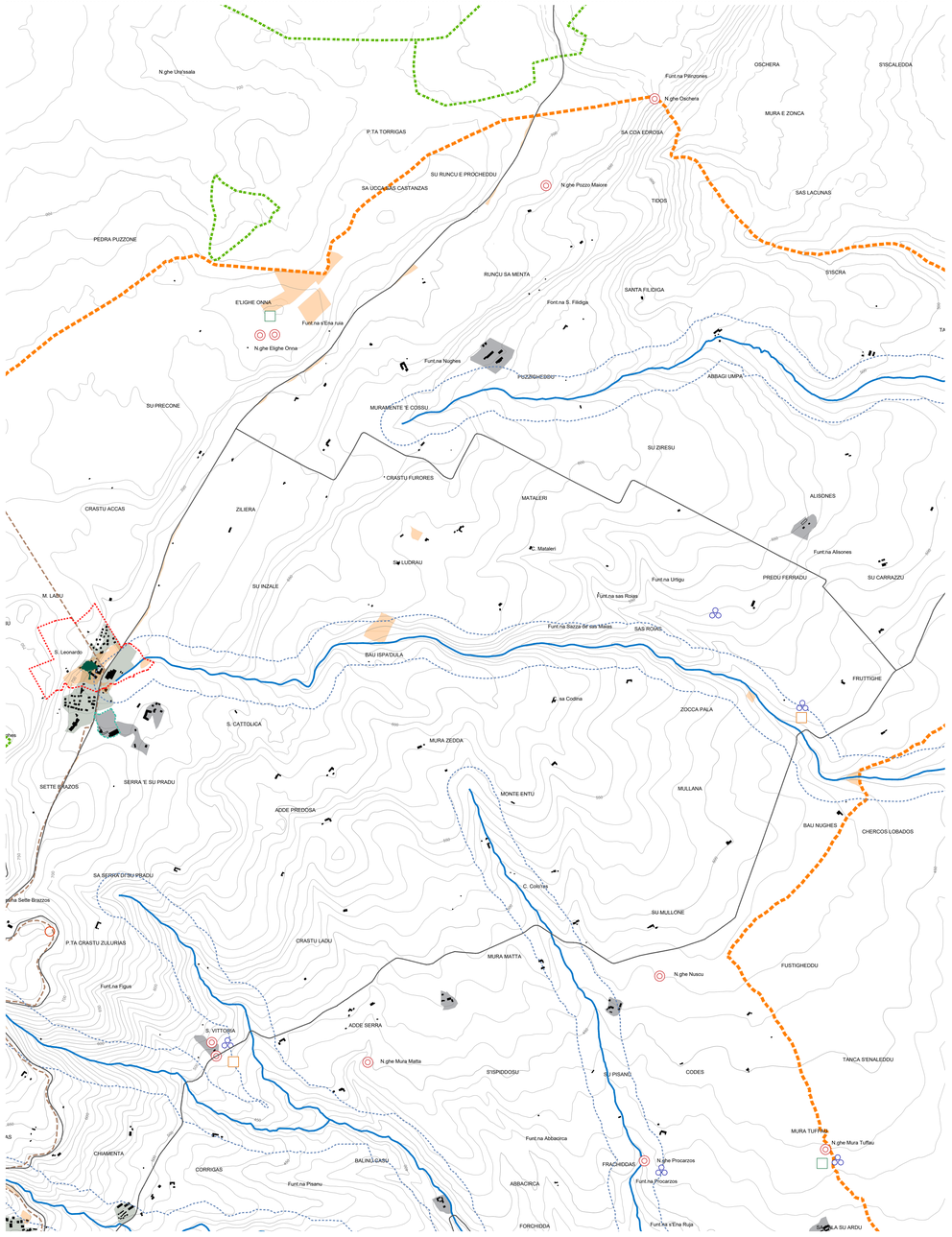
Scala 1:10.000