Legenda

Confine del Comune di Santu Lussurgiu

Uso attuale delle aree

- Fabbricati e pertinenze
- Servizi urbani
- Impianti sportivi
- Impianti tecnologici
- Viabilità
- Relitti
- Parco comunale
- Pascolo
- Prato-pascolo
- Rimboschimento
- Selvicoltura
- Nessuno

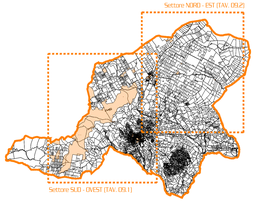

Studio di progettazione e direzione

Dott. Mario BARRALU - Agronomo - Via Aosta 17 - 09072 S.Leonardo (Or) - barralu@tiscali.it - 347 0658000 / 0783 550053

Comune di Santu Lussurgiu
Provincia di Oristano

Progettista incaricato:
Agr. Mario BARRALU

Committente:
Comune di Santu Lussurgiu
Dott. Diego LOI

Collaboratori:
Agr. Francesco BARRALU
Arch. Valeria BARRALU
Geom. Giovanni CANDIPPA

Responsabile Procedimento:
Geom. Gianbattista BECCU

Piano di Valorizzazione e Recupero delle Terre Civiche del Comune di Santu Lussurgiu

Data Approvazione:
Delibera del Consiglio Comunale n. 34 del 14/10/2019

09

Elaborato:
Uso attuale delle aree a uso civico

Data:
Febbraio 2019

Scala disegno:
1:10.000

Uso attuale delle aree a uso civico (base CTR) - Settore Sud-Ovest 09.1

Scala 1:10.000

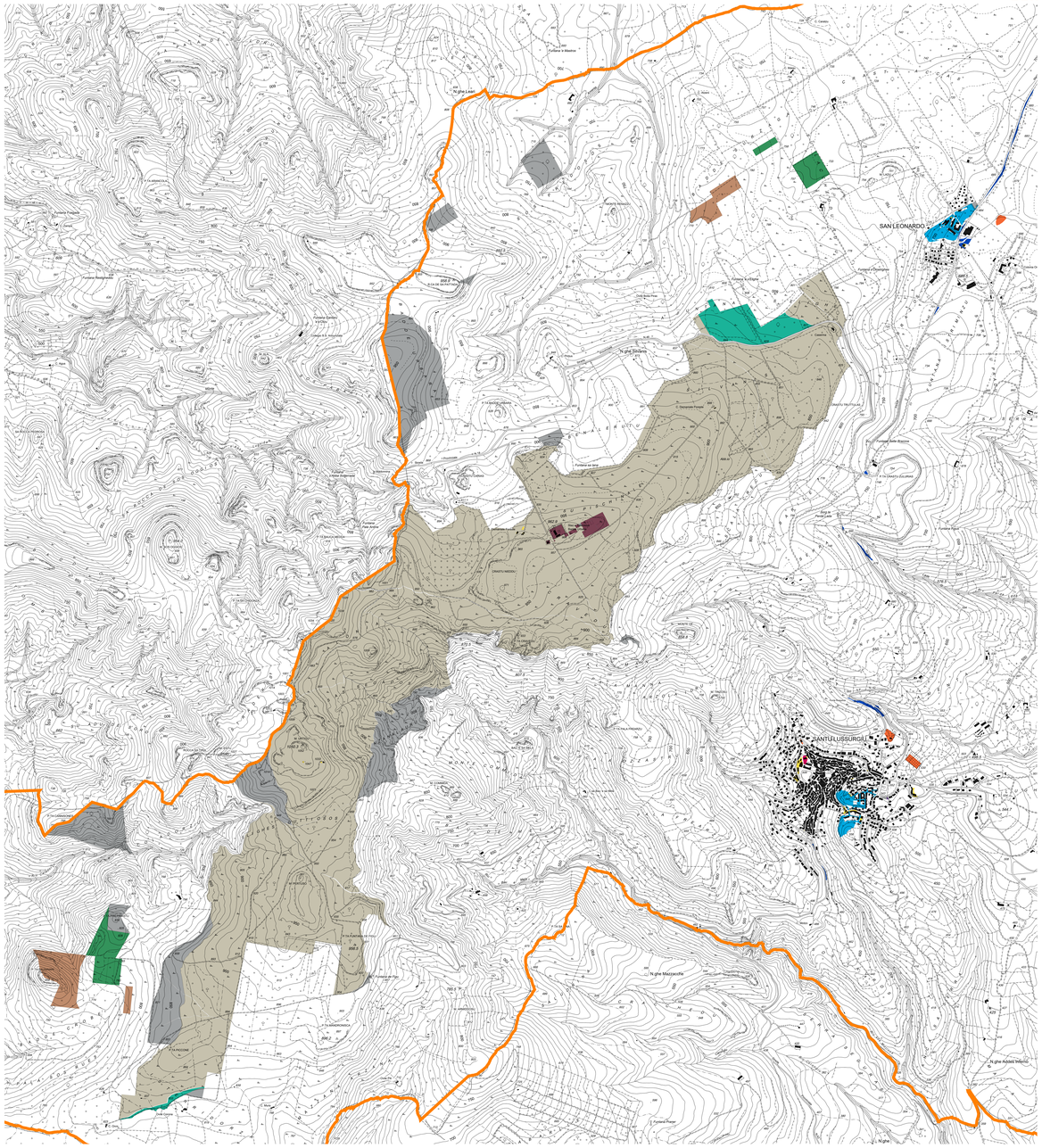

Uso attuale delle aree a uso civico (base CTR) - Settore Nord-Est 09.2
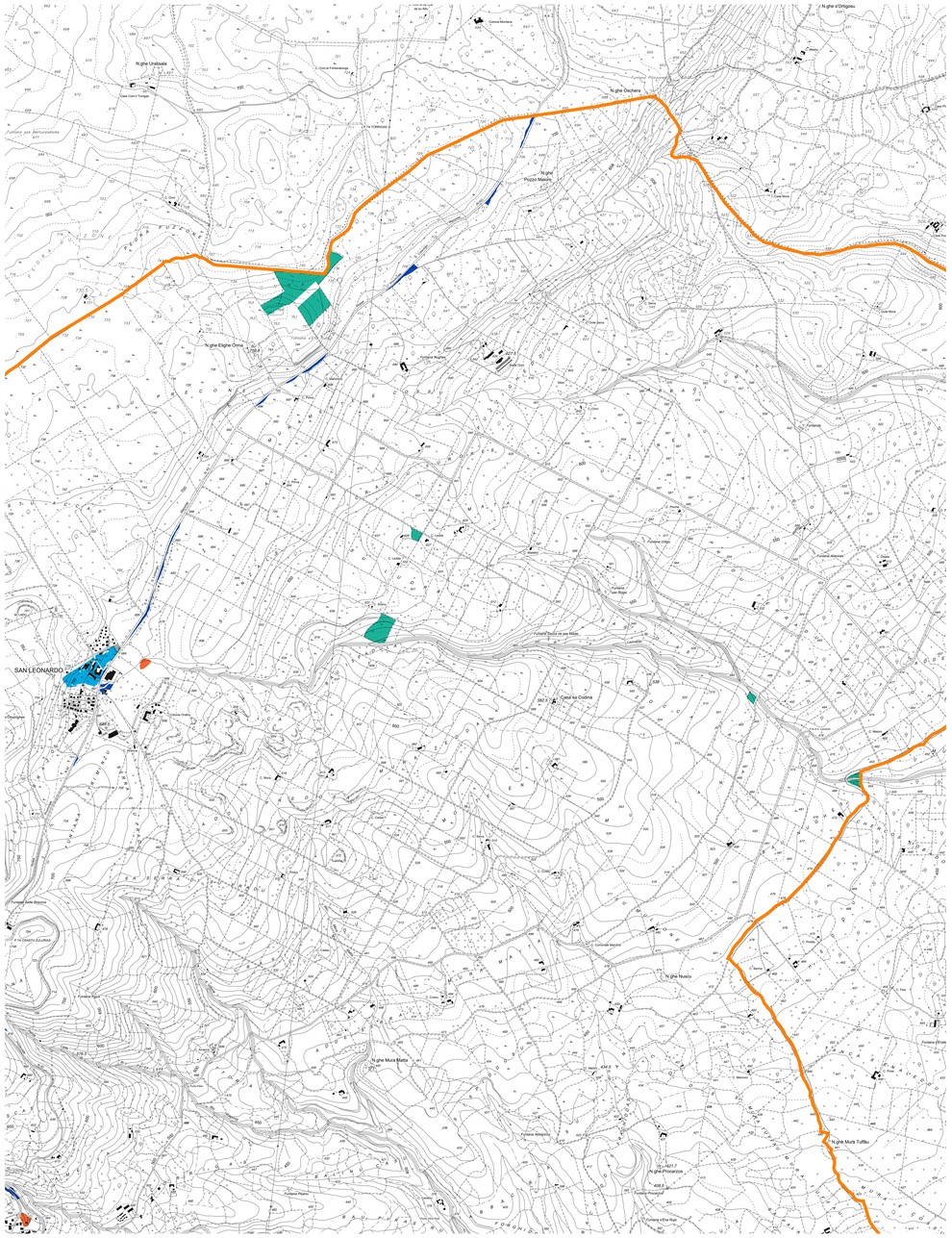
Scala 1:10.000