Legenda

- Confine del Comune di Santu Lussurgiu
- Aree a uso civico attualmente libere
- Aree a uso civico attualmente occupate

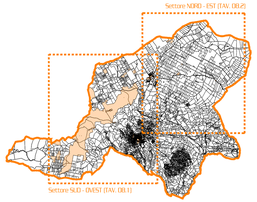

Studio di progettazione e direzione

Dott. Mario BARRAU - Agronomo - Via Aosta 17 - 09072 S.Leonardo (Or.) - 3297403000 / 0783 250093

Comune di Santu Lussurgiu
Provincia di Oristano

Progettista incaricato:
Agr. Mario BARRAU

Committente:
Comune di Santu Lussurgiu
Dott. Diego LOI

Collaboratori:
Agr. Francesco BARRAU
Arch. Valeria BARRAU
Geom. Giovanni CANDIPPA

Responsabile Procedimento:
Geom. Giambattista BECCU

Piano di Valorizzazione e Recupero delle Terre Civiche del Comune di Santu Lussurgiu

Data Approvazione:
Delibera del Consiglio Comunale n. 34 del 14/10/2019

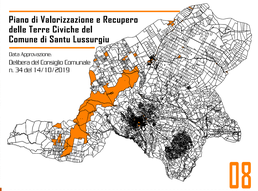

08

Elaborato:
Stato delle aree a uso civico: libere e occupate

Data:
Febbraio 2019

Scala disegno:
1:10.000

Stato delle aree a uso civico: libere e occupate (base CTR) - Settore Sud-Ovest 08.1

Scala 1:10.000

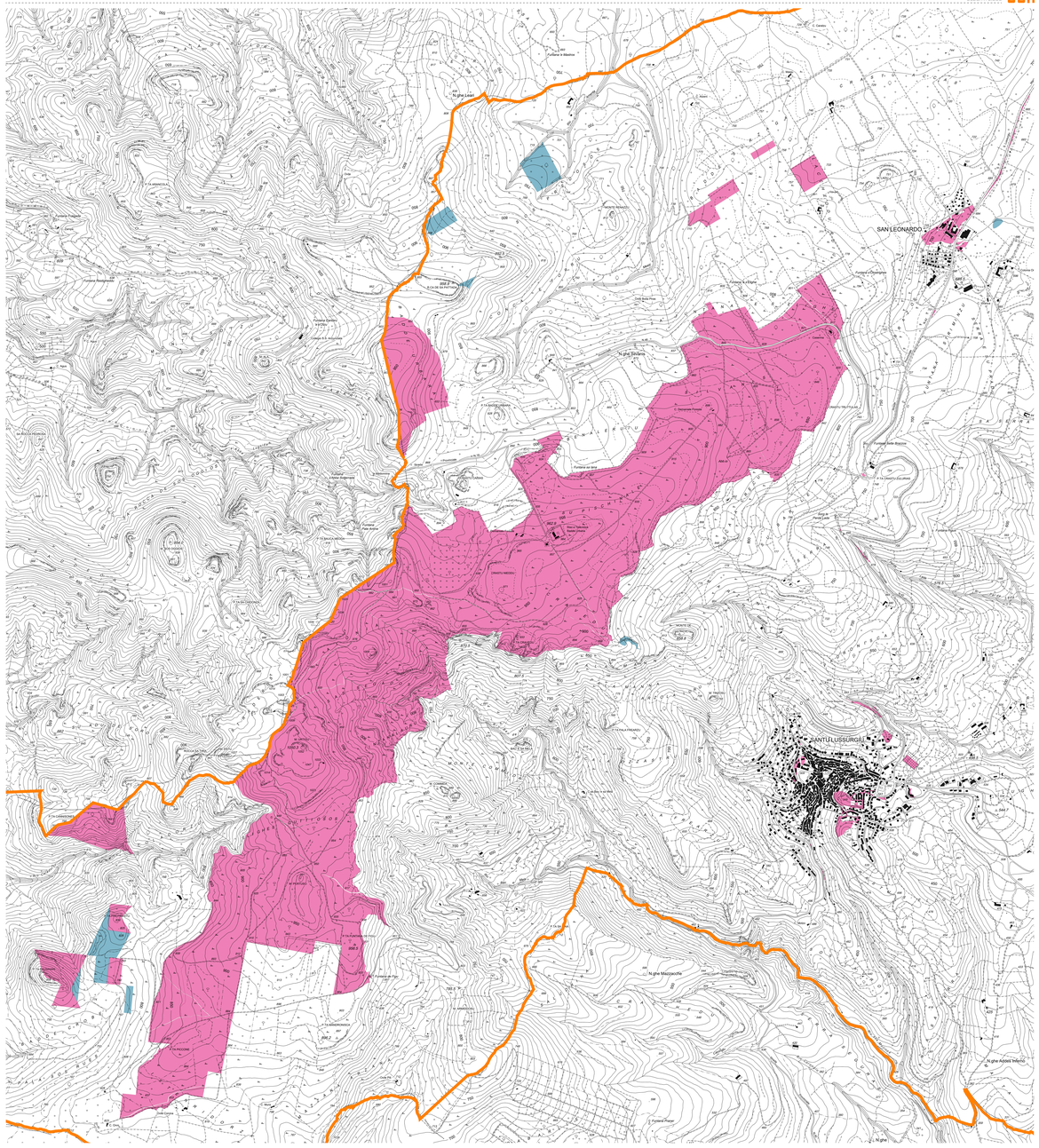

Stato delle aree a uso civico: libere e occupate (base CTR) - Settore Nord-Est 08.2

Scala 1:10.000