Legenda

Confine del Comune di Santu Lussurgiu

Aree ad Uso Civico attuali

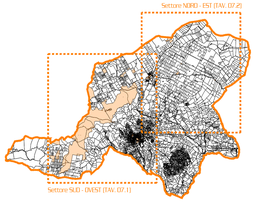

Studio di progettazione e direzione

Dott. Mario BARRACU - Agronomo - Via Arenal 17 - 09075 S.Lussurgiu (Ora) - kDstudio@tiscali.it - 317 9618808 / 0783 550893

Comune di Santu Lussurgiu
Provincia di Oristano

Progettista incaricato:
Agr. Mario BARRACU

Committente:
Comune di Santu Lussurgiu
Dott. Diego LOI

Collaboratori:
Agr. Francesco BARRACU
Arch. Valeria BARRACU
Geom. Giovanni CANOPPIA

Responsabile Procedimento:
Geom. Giambattista BECCU

Piano di Valorizzazione e Recupero delle Terre Civiche del Comune di Santu Lussurgiu

Data Approvazione:
Delibera del Consiglio Comunale n. 34 del 14/10/2019

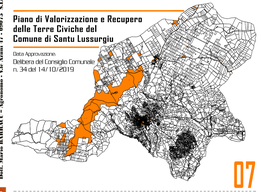

07

Elaborato:
Ortofoto delle aree ad Uso Civico

Data:
Febbraio 2019

Scala disegno:
1:10.000

Ortofoto delle aree ad Uso Civico - Settore Sud-Ovest 07.1
Scala 1:10.000

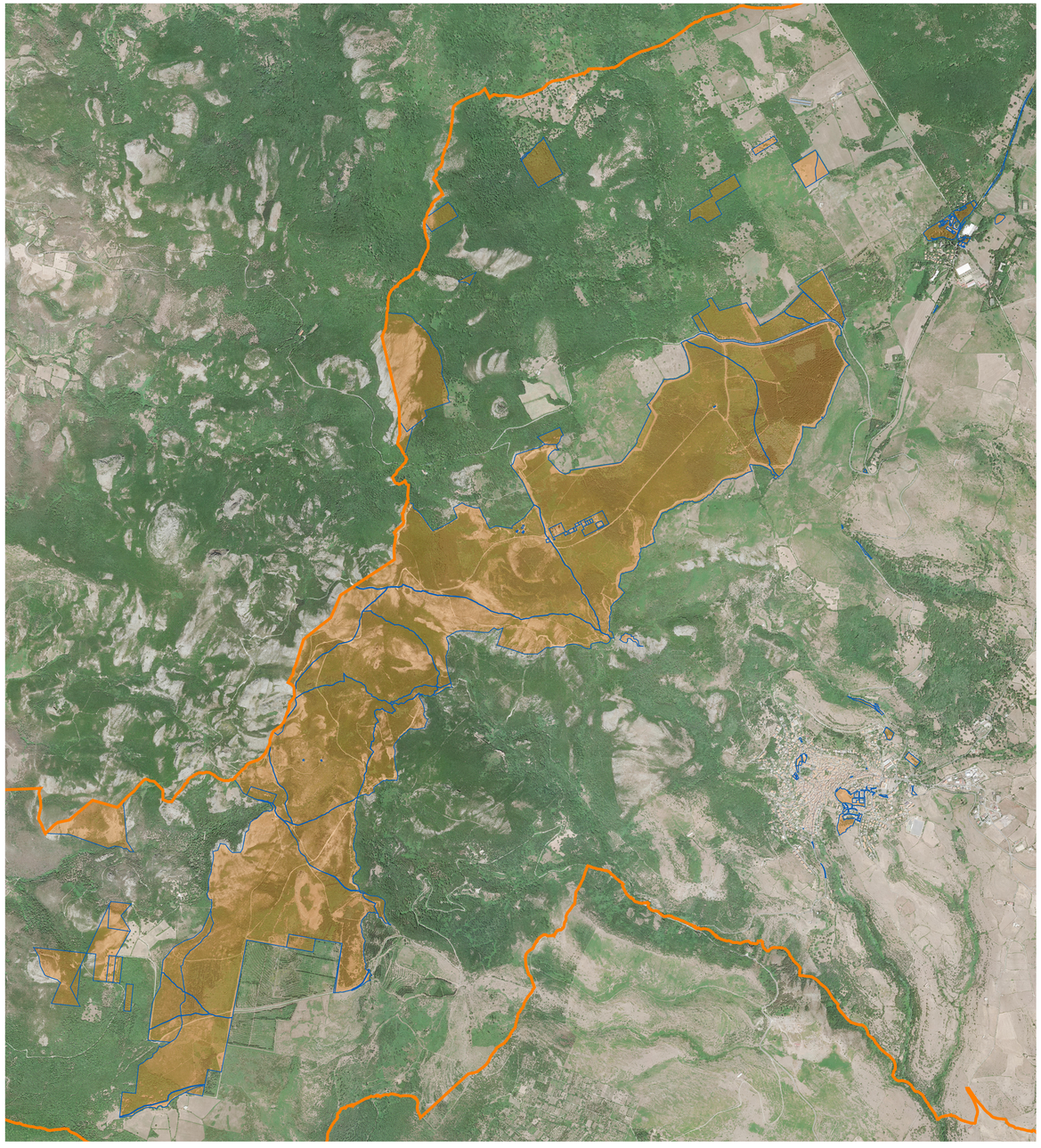
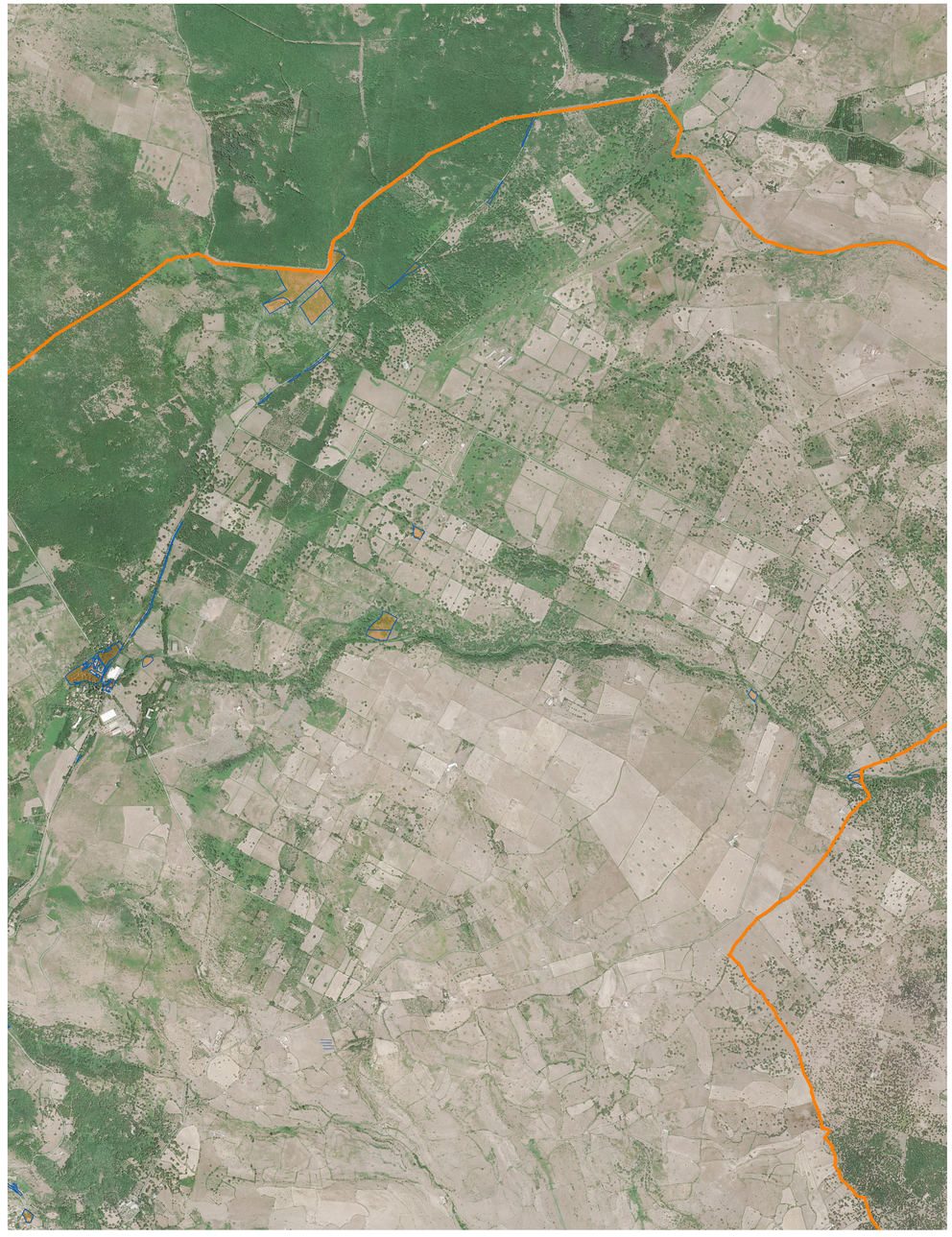
Ortofoto delle aree ad Uso Civico - Settore Nord-Est 07.2
Scala 1:10.000